


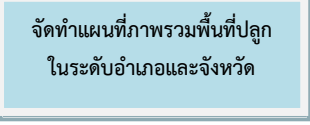



Flow chart กระบวนการพัฒนาระบบฐานข้อมูลพืชในพื้นที่ ๘ จังหวัดภาคเหนือตอนบน

ลำดับ	ผังกระบวนการ	รายละเอียดงาน	ผู้รับผิดชอบ	บันทึกเอกสารอ้างอิง
		กำหนดหัวข้อและออกแบบแบบบันทึกข้อมูลพืช	ผู้รับผิดชอบงานข้อมูลพืชและเจ้าหน้าที่กลุ่มยุทธศาสตร์ของสสจ.๖	แบบสำรวจข้อมูลการปลูกพืชในพื้นที่ ๘ จังหวัดภาคเหนือตอนบน
		ประสานงานกับเจ้าหน้าที่ผู้รับผิดชอบงานข้อมูลพืชในระดับอำเภอและจังหวัด และเจ้าหน้าที่ผู้เกี่ยวข้องของสสจ. เพื่อให้ได้มาซึ่งข้อมูลพืชที่ถูกต้อง ครบถ้วน	-ผู้รับผิดชอบข้อมูลพืชของสสจ.๖ -ผู้รับผิดชอบงานพืชสำนักงานเกษตรอำเภอ -ผู้รับผิดชอบงานพืชสำนักงานเกษตรจังหวัด -ผู้รับผิดชอบงานพืชของสสจ.	
		ตรวจสอบความถูกต้องและแก้ไขข้อมูลพืช -ส่วนของข้อมูลที่ต้องการแล้วนำไปจัดทำแผนที่ ฯ และเผยแพร่ต่อไป -ส่วนของข้อมูลที่ยังไม่ถูกต้องให้ปรับปรุงแก้ไขโดยประสานกับเจ้าหน้าที่ระดับจังหวัดและอำเภอต่อไป	-ผู้รับผิดชอบข้อมูลพืชของสสจ.๖ -ผู้รับผิดชอบงานพืชสำนักงานเกษตรอำเภอ -ผู้รับผิดชอบงานพืชสำนักงานเกษตรจังหวัด -ผู้รับผิดชอบงานพืชของสสจ.	
		จัดทำแผนที่ภาพรวมพื้นที่ปลูกในระดับอำเภอ และจังหวัด	-นักวิชาการแผนที่ภาพถ่ายและเจ้าหน้าที่ผู้รับผิดชอบงานข้อมูลของสสจ.๖	
		เผยแพร่และประชาสัมพันธ์ทางหน้าเว็บไซต์สสจ.๖ แฉ่งในที่ประชุม		ข้อมูลพืชบนหน้าเว็บไซต์